



АДМИНИСТРАЦИЯ МИНУСИНСКОГО РАЙОНА

ПОСТАНОВЛЕНИЕ

13.10.2023

г. Минусинск

№ 969 – п

Об установлении публичного сервитута для размещения объекта электросетевого хозяйства

В соответствии с Земельным кодексом Российской Федерации, Федеральным законом от 25.10.2001 № 137-ФЗ «О введении в действие Земельного кодекса Российской Федерации», Законом Красноярского края от 04.12.2008 № 7-2542 «О регулировании земельных отношений в Красноярском крае», руководствуясь статьями 29.3, 31 Устава Минусинского района Красноярского края, на основании ходатайства Публичного акционерного общества «Россети Сибирь», ПОСТАНОВЛЯЮ:

1. Установить публичный сервитут общей площадью 420 кв. м, для цели – строительство и эксплуатация объекта электросетевого хозяйства по титулу рабочей документации: «Строительство ВЛ-0,4 кВ от ТП-3-10-03 для технологического присоединения участков заявителей, расположенных: Красноярский край, Минусинский район, 432 км автодороги М-54 «Енисей», вправо, участок № 6 к.н. 24:25:0801003:2064» шифр: 1040.2018, на основании ходатайства Публичного акционерного общества «Россети Сибирь» (ОГРН 1052460054327, ИНН 2460069527, адрес (место нахождения): 660021, г. Красноярск, ул. Богграда, 144а), на частях:

- площадью 413 кв. м в границах земельного участка с кадастровым номером 24:25:0801003:3928 площадью 3443 кв. м по адресу: Красноярский край, Минусинский район, 432 км автодороги М-54 «Енисей», вправо, 3, участок 1Б;

- площадью 7 кв. м в границах земельного участка с кадастровым номером 24:25:0801003:3927 площадью 911 кв. м по адресу: Красноярский край, Минусинский район, 432 км автодороги М-54 «Енисей», вправо, 3, участок 1А,

сроком на 49 лет.

2. Утвердить границы публичного сервитута общей площадью 420 кв.м на частях земельных участков, указанных в пункте 1 настоящего постановления, согласно графического описания местоположения границ публичного сервитута (Приложение).

3. Срок, в течение которого использование указанного земельного участка в соответствии с его разрешенным использованием будет невозможно или существенно затруднено в связи с осуществлением публичного сервитута, 3 (три) месяца.

4. Установление публичного сервитута выполняется в соответствии с договором об осуществлении технологического присоединения к электрическим сетям от 23.04.2019 № 20.2400.2277.19.

5. Порядок установления зон с особыми условиями использования территорий и содержание ограничений прав на земельные участки в границах таких зон установлен Постановлением Правительства Российской Федерации от 24.02.2009 № 160 «О порядке установления охранных зон объектов электросетевого хозяйства и особых условий использования земельных участков, расположенных в границах таких зон».

6. Сроки и график выполнения работ при осуществлении деятельности, для обеспечения которой устанавливается публичный сервитут: эксплуатация инженерного сооружения осуществляется в течение всего срока действия публичного сервитута.

7. Публичному акционерному обществу «Россети Сибирь» привести земельные участки в состояние, пригодное для их использование, в срок не позднее чем три месяца после завершения эксплуатации либо сноса инженерного сооружения, для размещения которого был установлен публичный сервитут.

8. Публичному акционерному обществу «Россети Сибирь» заключить с правообладателями земельных участков соглашение об осуществлении публичного сервитута.

9. Публичный сервитут считается установленным со дня внесения сведений о нем в Единый государственный реестр недвижимости.

10. Копию настоящего постановления направить правообладателям земельных участков, в отношении которых принято решение об установлении публичного сервитута, в орган регистрации прав, обладателю публичного сервитута.

11. Контроль за исполнением настоящего постановления возложить на первого заместителя главы по жизнеобеспечению А.В. Пересунько.

12. Постановление вступает в силу со дня подписания и подлежит размещению на официальном сайте администрации Минусинского района в сети «Интернет» в разделе «Актуальная информация».

Глава района

С.И. Глухов

Приложение
к постановлению администрации
Минусинского района
от 13.10.2023 № 968 - п

ГРАФИЧЕСКОЕ ОПИСАНИЕ
местоположения границ публичного сервитута

Раздел 1

Сведения об объекте		
№ п/п	Характеристики объекта	Описание характеристик
1	2	3
1	Местоположение объекта	Красноярский край, Минусинский р-н
2	Площадь объекта ± величина погрешности определения площади ($P \pm \Delta P$), м ²	420 ± 7
3	Иные характеристики объекта	<p>Публичный сервитут общей площадью 420 кв. м, для цели – строительство и эксплуатация объекта электросетевого хозяйства по титулу рабочей документации: «Строительство ВЛ-0,4 кВ от ТП-3-10-03 для технологического присоединения участков заявителей, расположенных: Красноярский край, Минусинский район, 432 км автодороги М-54 «Енисей», вправо, участок № 6 к.н. 24:25:0801003:2064» шифр: 1040.2018, на основании ходатайства Публичного акционерного общества «Россети Сибирь» (ОГРН 1052460054327, ИНН 2460069527, адрес (место нахождения): 660021, г. Красноярск, ул. Богда, 144а), на частях:</p> <ul style="list-style-type: none"> - площадью 413 кв. м в границах земельного участка с кадастровым номером 24:25:0801003:3928 площадью 3443 кв. м по адресу: Красноярский край, Минусинский район, 432 км автодороги М-54 «Енисей», вправо, 3, участок 1Б; - площадью 7 кв. м в границах земельного участка с кадастровым номером 24:25:0801003:3927 площадью 911 кв. м по адресу: Красноярский край, Минусинский район, 432 км автодороги М-54 «Енисей», вправо, 3, участок 1А

Раздел 2

Сведения о местоположении границ объекта					
1. Система координат МСК-167, зона 4					
2. Сведения о характерных точках границ объекта					
Обозначение характерных точек границ	Координаты, м		Метод определения координат характерной точки	Средняя квадратическая погрешность положения характерной точки (Mt), м	Описание обозначения точки на местности (при наличии)
	X	Y			
1	2	3	4	5	6
1	371888.70	17933.23	Аналитический метод	0.1	-
2	371876.34	17942.49	Аналитический метод	0.1	-
3	371874.49	17940.00	Аналитический метод	0.1	-
4	371898.87	17918.63	Аналитический метод	0.1	-
5	371964.79	17946.27	Аналитический метод	0.1	-





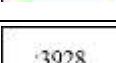

Раздел 4

План границ объекта



Масштаб 1:1000

Используемые условные знаки и обозначения:

	- граница публичного сервитута
	- характерная точка границы публичного сервитута
	- надписи номеров характерных точек границы публичного сервитута
	- существующая часть границы, имеющиеся в ЕГРН сведения о которой достаточны для определения ее местоположения
	- надписи кадастрового номера земельного участка
	- кадастровый номер квартала
	- инженерное сооружение, в целях эксплуатации которого установлен публичный сервитут

Подпись



Место для оттиска печати (при наличии) лица,
составившего описание местоположения границ объекта
Дата 15 марта 2022 г.